



Estimado/a lector/a:

Escribo a nombre de la **Sociedad Geográfica de Documentación Andina - Andeshandbook**, institución sin fines de lucro dedicada a documentar y difundir las rutas y montañas de la Cordillera de los Andes para fines de realización de actividades deportivas tales como senderismo, montañismo y escalada deportiva, entre otras actividades deportivas de montaña.

En línea con el art. 43 de la ley 19.712, Andeshandbook fomenta la realización de actividades deportivas en un entorno de montaña de forma segura, brindando uno de los insumos más vitales para su realización: información completa y precisa de las rutas y montañas donde se practican estas actividades.

Información para actividades de montaña

AHB EN NÚMEROS			
3.167	789	389	91.547
MONTAÑAS	RUTAS DE MONTAÑA	RUTAS DE TREKKING	USUARIOS REGISTRADOS

La realización de las actividades deportivas de montaña requiere que el deportista cuente con información completa acerca de las rutas donde desea realizar la actividad. En esta línea Andeshandbook entrega respuestas validadas por expertos para preguntas tales como: *¿Cómo acceder al*

comienzo de la ruta? ¿Cuál es la época adecuada para realizarla? ¿Cuál es la descripción de la ruta que va a enfrentar el usuario? ¿Cuál es la dificultad y para quién es apropiada la ruta? ¿Qué equipo se necesita?

Aquí es donde aporta Andeshandbook para fomentar la realización de este tipo de actividades deportivas: por medio de nuestro sitio web entregamos la mejor información disponible en internet, la cual es validada por un equipo de montañistas expertos, velando por el desarrollo seguro de la actividad de montaña en Chile.

Asimismo, la **cartografía de montaña**, actividad que también realiza Andeshandbook, es otro elemento que añade seguridad a la planificación de las excursiones. En esta línea, Andeshandbook se ha especializado en elaborar mapas que contienen las principales rutas de senderismo y montañismo de algunas de las áreas de montaña más visitadas del país.

Desde el 2001, hemos apoyado la promoción y práctica segura de disciplinas deportivas ligadas a la montaña, brindando información precisa y confiable acerca de las rutas y montañas en Chile y sus países vecinos

Funcionamiento del beneficio ofrecido por Andeshandbook a la comunidad

El beneficio consiste específicamente en poder acceder de forma gratuita a todo el contenido publicado en Andeshandbook.org acerca de montañas, junto con 3 rutas al mes, además de poder realizar uso gratuito de las funcionalidades básicas de la página web (mapas digitales gratuitos, graduación de rutas, firmar libros de cumbre, entre otros). Es importante aclarar que esta limitación (3 rutas gratuitas al mes) permite un consumo de información y funcionalidades que es suficiente para el 90-95% de los usuarios de la página web.

El porcentaje restante de usuarios son personas que visitan el sitio web todas las semanas o con mayor frecuencia aún. Como estos usuarios intensivos están obteniendo un importante beneficio de su uso de Andeshandbook, se les solicita que hagan su aporte a la sostenibilidad de la organización de alguna de las siguientes formas: a) que publiquen un contenido en forma de montaña o ruta, con lo cual obtienen acceso ilimitado a Andeshandbook de por vida (hay 500 personas que tienen esta condición de colaboradores); o b) que se suscriban de forma pagada a alguno de los planes premium (desde \$5.000 el semestre para estudiantes, con precios diferenciados para público general por pago anual, mensual y participación

en instituciones con convenio). Hay 950 personas que tienen la condición de suscriptores a un plan. Cabe señalar que esta suscripción es la principal fuente de ingresos recurrentes para la organización.

En segundo lugar, es importante destacar que Andeshandbook es una comunidad con 94.000 participantes y nuestros usuarios obtienen un importante beneficio adicional a la información de rutas, en la medida que pueden contactar a miembros de la comunidad (identificados con nombre, apellido y rut) para complementar la información en caso de dudas acerca de ésta, o para los fines que estimen necesarios. En pocas palabras, **Andeshandbook también opera como una red/comunidad de personas que pueden concurrir en mutua colaboración**. En el corto plazo, esperamos potenciar y facilitar este tipo colaboraciones en nuestra página web

Como se mencionaba en el punto anterior, aproximadamente el 1% de nuestros usuarios aportan de manera mensual o anual al financiamiento del proyecto (950 personas). Para asegurar el financiamiento de la organización, aspiramos a que algún día sea el 2-3% de los usuarios los que puedan aportar de esta manera. El resto de los usuarios, seguirán viendo satisfecha su necesidad de información de rutas y montañas de forma gratuita.

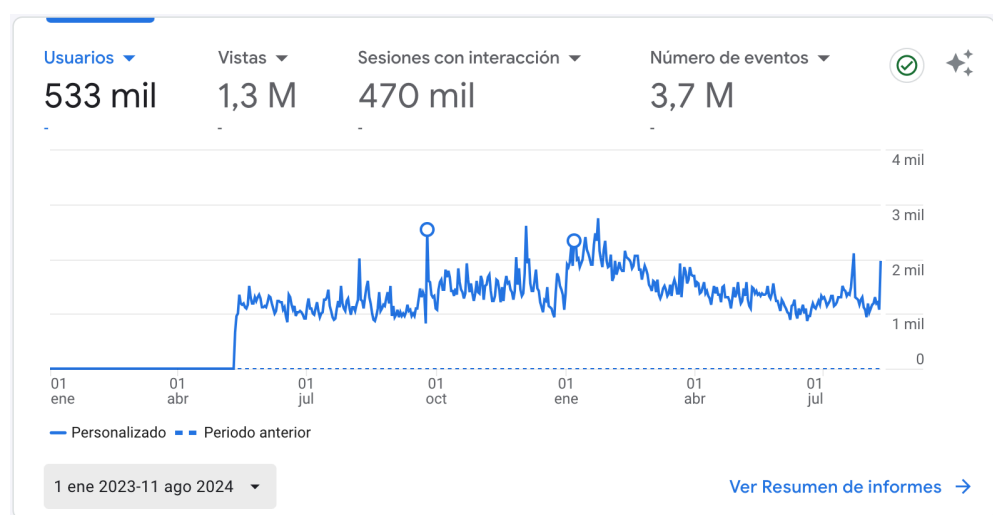
Sobre nuestras actividades desde el año 2023 a la fecha

Las labores que realiza Andeshandbook se enmarcan en su misión de documentar y difundir las rutas de los Andes, con el propósito de **democratizar y acercar las montañas a las personas**.

1. Documentación y publicación de rutas

- **Nombre:** Documentación y publicación de rutas
- **Fecha:** desde el 2 de enero 2023 a la fecha (actividad se realiza todos los días laborales de forma continua)

- **Número de beneficiarios:** en el período señalado, la información publicada en *Andeshandbook.org* ayudó a más de 533.000 personas a planificar su actividad deportiva de montaña de forma más segura e informada.
- **Selección de beneficiarios:** no hay selección de beneficiarios propiamente tal. La información está disponible en internet para quien la necesite, con la única limitante de poder revisar de forma gratuita un límite de 3 rutas cada mes.




Descripción de la actividad: Una de nuestras actividades principales es la documentación de rutas por parte de colaboradores de la comunidad. Esta consiste en que usuarios de la comunidad realizan excursiones en lugares naturales indocumentados, para luego ingresar a un proceso de documentación y edición colaborativa con nuestro equipo editorial, el cual se encarga de validar la información y asegurar un estándar de publicación, para luego publicar el resultado de este trabajo, el cual queda al servicio de la comunidad de aficionados al senderismo y montañismo. En esta línea de trabajo, en el período señalado, Andeshandbook ha publicado información de **297 rutas y montañas**, ayudando así a expandir las opciones donde desarrollar actividades deportivas de montaña de forma segura en nuestra Cordillera de los Andes.

2. Actividades auto-guiadas de senderismo y montañismo

- **Nombre:** Actividades auto-guiadas de senderismo y montañismo
- **Fecha:** desde el 1 de enero 2023 a la fecha (las actividades de la comunidad lectora de Andeshandbook se realizan todos los días de forma continua, condicionadas por la presencia de buen tiempo meteorológico)
- **Número de beneficiarios:** en el período señalado, 1.500 usuarios han firmado un “libro de cumbre” en Andeshandbook. Esto quiere decir que 1.500 personas dejaron en ese espacio de registro un testimonio de fotografía y relato contando a la comunidad que realizaron de forma exitosa alguna de las actividades propuestas por nuestra Andeshandbook, utilizando como recurso para su excursión la información publicada para ello en el portal.
- **Selección de beneficiarios:** no hay selección de beneficiarios propiamente tal.
- **Descripción de la actividad:** El libro de cumbre es un espacio virtual dentro de Andeshandbook.org en el cual los usuarios pueden dejar un registro de fotografía y relato acerca de alguna actividad de montaña propuesta por

ACTIVIDAD RECIENTE




Three activity cards are displayed in a row, each featuring a photograph of hikers on a mountain peak. The first card shows four hikers in colorful gear on a snowy peak. The second card shows a hiker in a blue jacket and white helmet on a rocky, high-altitude trail. The third card shows three hikers in orange, blue, and yellow gear on a snowy peak. Each card includes the name of the volcano, the route, the contributor's name, and the date of the activity.

VOLCÁN PARINACOTA
Ruta: Noreste
Aporte de: [Adolfo Dell'Orto S.](#)
🕒 09 agosto 2024
LIBRO DE CUMBRE

VOLCÁN SAIRECABUR
Ruta: Ruta Inca
Aporte de: [DANIEL ALARCÓN](#)
🕒 09 agosto 2024
LIBRO DE CUMBRE

VOLCÁN ACOTANGO
Ruta: Filo noroeste
Aporte de: [Adolfo Dell'Orto S.](#)
🕒 08 agosto 2024
LIBRO DE CUMBRE

 Firma tu libro de cumbre

Andeshandbook que hayan realizado. Estimamos que cerca del 1% de nuestros lectores se dan el tiempo de firmar un libro de cumbre una vez

finalizada su actividad, contribuyendo de esta manera al registro histórico de la actividad.

3. Disponibilidad de información cartográfica digital de territorio de montaña

- **Nombre:** Disponibilidad de información cartográfica digital de territorio de montaña
- **Fecha:** desde el 1 de enero 2023 a la fecha (actividad se realiza todos los días de forma continua)
- **Número de beneficiarios:** en el período señalado, nuestros mapas digitales publicados en Andeshandbook.org fueron descargados por más de 5.500
- **Selección de beneficiarios:** no hay selección de beneficiarios propiamente tal. La información está disponible en internet de forma gratuita para quien la necesite.

Descripción de la actividad: A la fecha hemos publicado 11 mapas de rutas y senderos en territorio de montaña los cuales están disponibles para [descarga gratuita](#).



4. Elaboración nuevo mapa-guía Sierra de Ramón, Región Metropolitana

- **Nombre:** *Elaboración nuevo mapa-guía Sierra de Ramón, Región Metropolitana*
- **Fecha:** *desde el 15 de julio 2024 al 15 de noviembre 2024 (actividad se realiza todos los días laborales de forma continua)*
- **Número de beneficiarios:** *en el período señalado, este mapa no ha sido publicado. Sin embargo, estimamos que a partir de su publicación en noviembre de este año, al menos 2.000 personas descarguen la versión digital de este mapa de forma gratuita.*
- **Selección de beneficiarios:** *no hay selección de beneficiarios propiamente tal. La información está disponible en internet de forma gratuita para quien la necesite.*

Descripción de la actividad: Actualmente estamos trabajando en la elaboración de un nuevo mapa en la “Sierra de Ramón”, sector muy popular para la actividad deportiva de montaña en la Región Metropolitana. Este mapa estará disponible gratuitamente en su versión digital a partir del mes de **noviembre del 2024**.



Primer borrador del mapa Sierra de Ramón, determina el área de cobertura que tendrá el mapa

5. Fondo Concursable para la Comunidad

- **Nombre:** Fondo Concursable para la Comunidad
- **Fecha:** a la fecha hemos realizado dos instancias de este fondo. i) Fondo piloto: Enero y Febrero 2024; ii) Primer Fondo Concursable: Mayo a Julio 2024
- **Número de beneficiarios:** a la fecha, este fondo ha beneficiado de forma directa a 3 personas, las que corresponden a quienes postularon proyectos elegidos por el jurado del fondo en ambas ocasiones (piloto y primer fondo) De forma indirecta, se estima que las publicaciones de nuevas rutas realizadas a consecuencia del fondo han beneficiado a 1.000 lectores.
- **Selección de beneficiarios:** proceso selección de beneficiarios directos se rige las bases de postulación de proyectos al fondo concursable. Bases adjuntas como Anexo al final del documento.

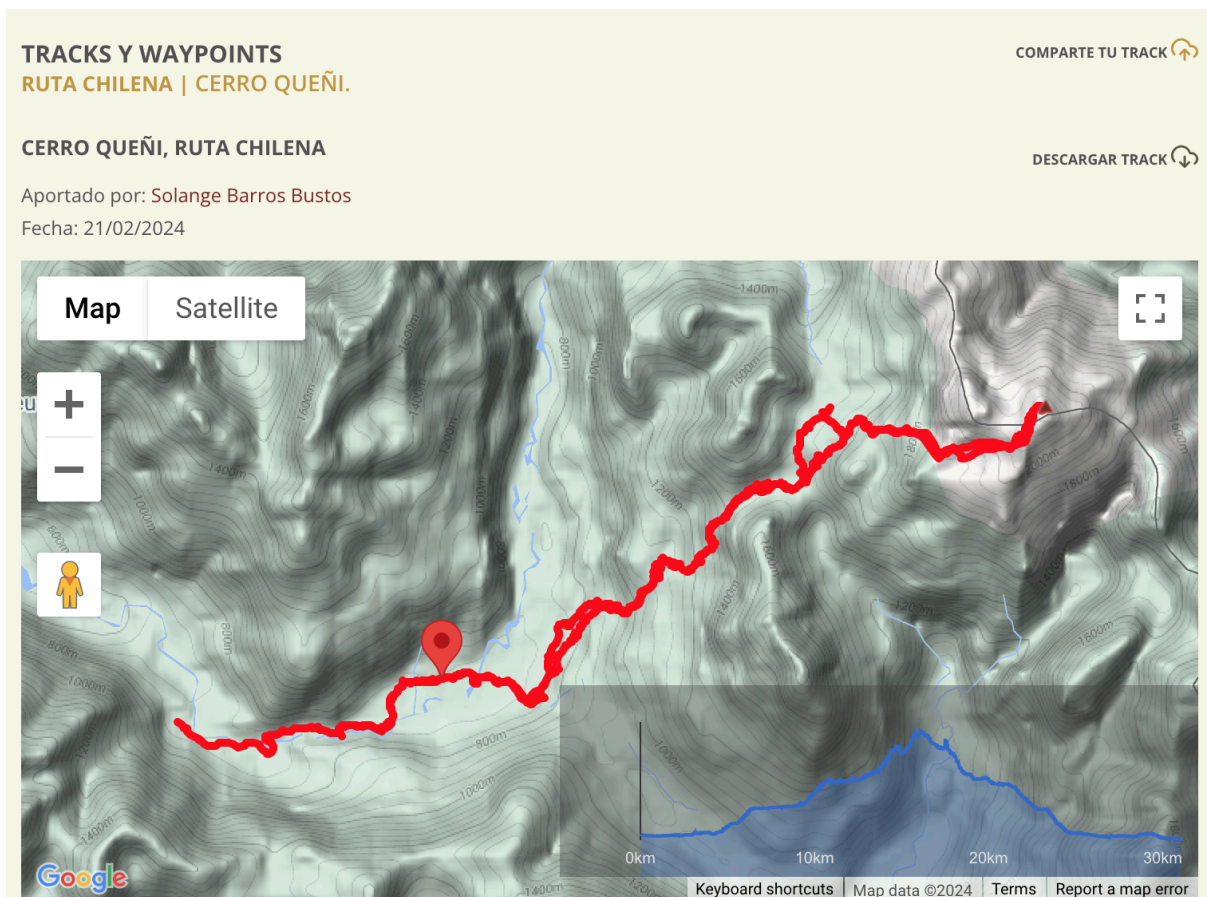
The screenshot displays the ANDESHANDBOOK website interface. At the top, there is a navigation menu with 'Inicio', 'Explora', 'Sobre nosotros', and 'Tienda'. A search bar contains the text 'Buscar ruta o montaña'. The main content area is divided into two columns. The left column, titled 'FICHA RESUMEN', provides general information about the route: 'CERRO QUEÑI (2242 M.)', 'RUTA CHILENA', 'País: Chile', 'Región: Región de los Ríos', 'Sector: Lago Maihue', 'Cara: Norte', 'Desnivel: 1560 m. desde Desde el portón del fundo donde se deja el auto', 'Nº de jornadas: 2', 'Sendero: Poco marcado y/o intermitente', 'Año Primera ascensión: 2006', and 'Primeros ascensionistas: Pablo Beltrán'. The right column, titled 'RUTA DE MONTAÑA', features a large image of a mountain peak with a red line indicating the route. Below the image, it states 'RUTA CHILENA', 'CERRO QUEÑI (2242 M.)', and 'Primer colaborador: Solange Barros Bustos, María-Paz Collío Pineda'. A 'Publicado el 25/03/2024.' timestamp is visible. The bottom section of the page includes tabs for 'DESCRIPCIÓN GENERAL', 'ESTADO DE LA RUTA', 'TRACKS', '¡Nuevo! SERVICIOS TURÍSTICOS', and 'DESCARGA EL PDF DE LA RUTA'. Below these tabs, there is a section for 'ÉPOCA ADECUADA' with the text 'Idealmente en primavera-verano, cuando hay menos nieve para progresar en el bosque sin enterrarse y no perder la ruta.' and an 'ACCESO' section with the text 'Desde Valdivia dirigirse hacia el oriente por 119km hasta Llifén, poblado emplazado sobre la ribera noreste del lago Ranco. Desde'.

Esta publicación corresponde a un proyecto ganador del fondo piloto, el cual entregó financiamiento para una actividad de montañismo de exploración y luego publicó la ruta para ascender a este nuevo cerro, conocido como "Queñi".

Descripción de la actividad:

Este 2024 abrimos un fondo concursable para fomentar que grupos de la comunidad realicen expediciones de exploración y documentación, con el fin de compartir el conocimiento recogido de esas experiencias. Se llama “Fondo Andeshandbook Concursable para Exploración y Documentación”

En febrero de 2024 se ejecutó el fondo versión piloto, consistente en CLP \$300.000. En esa oportunidad resultó elegible el proyecto de apertura de la primera ruta chilena al cerro Queñi, 5ta montaña más alta de la región de los Ríos. Una cordada femenina oriunda de Valdivia y Temuco pudo realizar ese primer ascenso, y luego documentó la ruta en Andeshandbook.org para que otros puedan repetir su experiencia.



6. Ascenso al Cerro Alto Huechún para el Día de los Cerros

- **Nombre:** Ascenso al Cerro Alto Huechún (Región Metropolitana) para el Día de los Cerros.
- **Fecha:** 6 de octubre, 2024
- **Número de beneficiarios:** 30 personas
- **Selección de beneficiarios:** invitación abierta a nuestra comunidad de usuarios. Convocatoria especificaba la dificultad de la ruta y la experiencia necesaria

La actividad consistió en una excursión que buscaba llegar a la cima de una montaña poco visitada del valle de Chacabuco, Alto Huechún (1.469m), unos 60 km al norte de Santiago. En este lugar está uno de los mayores nidos de cóndores de la RM, y pudimos avistar cerca de 10 cóndores durante la jornada. Hicieron cumbre 24 personas, participaron 30 en total.



Estudios y/o publicaciones

A la fecha Andeshandbook no ha realizado publicaciones en revistas académicas o científicas. Sin embargo, existen diversas publicaciones realizadas por medios de prensa importantes que hablan sobre la labor que realiza Andeshandbook. A continuación se presentan algunos links a noticias relevantes:

Ladera Sur - Historia y evolución de Andeshandbook: [La historia de Andeshandbook \(Ladera Sur\)](#).

CNN Chile - Presentación de la aplicación de Andeshandbook: Andeshandbook, una aplicación para amantes del montañismo ([CNN Chile](#)).

Radio Duna - Entrevista con José Mena, director ejecutivo de Andeshandbook: ([Radio Duna](#))

Chile es Tuyo - Guía online de montañismo en Los Andes: AndesHandBook: Imperdible guía online de montañismo en Los Andes ([Chile es TUYO](#)).

Somos Organización de Interés Público

Otro antecedente a considerar es que desde el 2023, Andeshandbook forma parte del catastro de **Organizaciones de Interés Público (Ley 20.500)** con impacto particularmente en las áreas: **DEPORTE**

Catastro de Organizaciones de Interés Público

[Inicio](#) [Mi Registro](#) [Requisitos](#) [Preguntas Frecuentes](#) [Contacto](#) José Antonio ▾

Mis Organizaciones

Organizaciones dentro del Catastro de Organizaciones de Interés Público registradas por el RUN 17409661-9.

Mostrar Entradas

ORGANIZACIÓN	DIRECCIÓN	INGRESO SOLICITUD	VALIDACIÓN
Sociedad Geográfica de Documentación Andina RUT: 65034839-7 jamena@andeshandbook.org	Dirección/Número/Letra Trieste 6201 Ciudad/Región Vitacura. Region Metropolitana de Santiago	2023-02-24 12:46:08	2023-02-24 12:46:08

Inscripción en Catastro de Organizaciones de Interés Público, fecha 24-02-2023

Desafío para seguir adelante con la misión

El montañismo y el trekking **son actividades deportivas de amplia realización en Chile**. Un síntoma de esto es que Andeshandbook.org (nombre de fantasía de esta organización) ya supera los **94.000 usuarios** aficionados a alguno de estos deportes, y a quienes estamos apoyando de forma sustantiva al brindar la mejor información disponible sobre rutas de trekking y montañismo, de manera de fomentar el desarrollo de la actividad deportiva de forma más segura.

¡Les invitamos a apoyarnos para que podamos encontrar financiamiento por medio de donaciones para las diferentes actividades que realizamos en Andeshandbook!

Saluda atentamente,

José Antonio Mena Valdés

Presidente

Sociedad Geográfica de Documentación Andina

17.409.661-9

A handwritten signature in blue ink, appearing to read 'J. A. Mena', with a long horizontal flourish underneath.

De acuerdo a lo solicitado en las observaciones del 23-08-2024, se incluye al final de la memoria respuesta a algunas preguntas.

1. En relación con la memoria explicativa y/o antecedentes se solicita que responda lo siguiente al final de la memoria:

• Sobre las actividades, principales de la fundación es generar información disponible en su página web para realizar senderismo, en relación con lo anterior cual es el beneficio público y que tipo de información se entrega, ¿solo rutas?

Andeshandbook entrega distintos tipos de información:

- Descripción de rutas, complementadas con fotografías y track de gps
- Planos cartográficos
- Capas kmz para planificación de rutas en Google Earth
- Comentarios recientes de deportistas sobre las rutas
- Fotografías y videos de las rutas
- Monografías sobre montañas
- Registro actualizado de los ascensos a las principales cumbres de Sudamérica

• En su página web, existe un cobro por algunas descargas.

Eso es correcto. Andeshandbook pone ciertas limitaciones al consumo de información, las cuales están diseñadas de tal forma que el 90% de los usuarios pueda obtener la información que necesita de forma gratuita, y solo el 10% que requiere un uso más intensivo (todas las semanas o más), se le plantea la necesidad de a) suscribirse a un plan “premium” sin restricciones, por \$2.490 al mes, o b) que publiquen una nueva ruta o montaña, obteniendo así acceso sin límites a Andeshandbook de por vida. Actualmente hay cerca de 1.000 usuarios premium, quienes comprenden la principal fuente de financiamiento de la organización.

A continuación se muestra con mayor detalles las diferencias entre la versión gratuita y premium:

	Gratis	Premium
Accede a cerros publicados	✓	✓
Accede a rutas publicadas	3 al mes	✓
Descuentos y beneficios		✓
Subir contenido e interactuar	✓	✓
Descargar tracks	3 al mes	✓
Guardar rutas en pdf	3 al mes	✓
Ver contenido ilimitado		✓
Sin publicidad		✓
Archivo de Google Earth	Version Lite	Version Full

• Sobre los conversatorios, si son invitados a participar en la actividad no se considera como una actividad efectiva propia de la fundacion, si ustedes participan activamente indicar de que se trata la actividad y cantidad de beneficiarios.

Ok. Se modifica la memoria considerando este punto

• Resumen de las actividades concretas que la fundacion realizo en materia de deporte entre 2023 a la fecha.

Se actualizan las actividades deportivas realizadas a la fecha.

