

2024

REPORTE
ANUAL



QUERIDOS AMIGOS Y ALIADOS DE PUELO PATAGONIA



Durante décadas, la biodiversidad y las comunidades de Cochamó han coexistido en una relación de interdependencia, donde la naturaleza ha brindado sustento y las personas han sabido aprovechar sus recursos sin comprometer su continuidad. Sin embargo, las crecientes presiones del mundo moderno—como el cambio climático, la falta de políticas de planificación y el desarrollo desregulado—han comenzado a amenazar esta delicada relación, impactando no solo los ecosistemas, sino también a las comunidades que dependen de ellos. Hoy, al reflexionar sobre los avances de 2024, reconocemos que la conservación enfrenta nuevos desafíos que nos exigen repensar nuestras estrategias.

Este año dimos un paso firme hacia una nueva forma de conservar: una que pone a las personas en el centro y reconoce que proteger la naturaleza también es construir bienestar.

La conservación del territorio ya no puede ser vista sólo como un acto de protección ambiental; también debe ser una estrategia para el desarrollo local. Cochamó enfrenta realidades estructurales que no pueden ser olvidadas: la mediana de ingresos por hogar es menor al sueldo mínimo y el 64% no tiene acceso formal al agua. Sin soluciones integrales, la conservación pierde solidez y el bienestar de las personas queda comprometido.

A pesar de estos desafíos, Cochamó ha demostrado una resiliencia admirable. El 95% de sus habitantes desarrolla actividades económicas de manera independiente como la ganadería, el comercio y servicios turísticos, lo que refleja el espíritu de autonomía y creatividad de su gente. Sin embargo, esta resiliencia no puede depender solo del esfuerzo individual; es necesario consolidar estrategias que aseguren oportunidades económicas sostenibles y equitativas. En Puelo Patagonia creemos que el futuro de la conservación pasa por construir un nuevo paradigma basado en la sostenibilidad económica, donde la protección del

territorio esté alineada con la generación de oportunidades y bienestar para las personas.

Cochamó sigue dando señales claras de que otro modelo es posible: uno donde la conservación no se enfrenta al desarrollo, sino que lo impulsa

En este reporte encontrarán los avances de 2024 en nuestra misión de proteger los ecosistemas de Cochamó, fortalecer el tejido social y promover un modelo de desarrollo sostenible. Desde la consolidación de Conserva Puchegüín hasta el fortalecimiento de alianzas internacionales y la creación de oportunidades para el desarrollo del turismo responsable, cada iniciativa refleja nuestro compromiso con una conservación que ponga a las comunidades en el centro.

Por supuesto, este trabajo no ha estado exento de desafíos. Si pensábamos que escalar montañas era difícil, levantar fondos y gestionar territorios en una de las zonas más remotas de Chile nos ha enseñado que la verdadera aventura está en la conservación. Pero si algo nos caracteriza, es la perseverancia. Así que seguimos adelante, con botas embarradas, mapa en mano y una ancha sonrisa para demostrar que la conservación y el desarrollo pueden ir de la mano.

Agradecemos profundamente a cada persona, organización y comunidad que ha sido parte de este proceso. El cuidado del medio ambiente es un camino colectivo y juntos estamos construyendo un futuro donde la naturaleza y las personas prosperen en armonía.



Con gratitud y compromiso,
Andrés Diez
Director Ejecutivo,
Puelo Patagonia

¿QUIÉNES SOMOS?

Puelo Patagonia es una corporación sin fines de lucro que trabaja para conservar el patrimonio natural, cultural y paisajístico de la comuna de Cochamó. Con un enfoque independiente, buscamos fomentar un desarrollo responsable e integral para las comunidades locales.

NUESTRO IMPACTO ESTE 2024

+11.400

hectáreas protegidas en el Valle Cochamó

+133.000

hectáreas por proteger en la comuna

+34

Especies monitoreadas

+3.000

horas de monitoreo de fauna

+15.000

Kms recorridos por el equipo

+8.000

Horas de monitoreo

+26

Participantes en monitoreo de fauna

+8

Talleres en escuelas locales

+19

Voluntarios que apoyaron 9 familias de la cordillera

+150

Reuniones y eventos informativos con comunidades locales y público general

NUESTRO EQUIPO

Somos un equipo de personas motivados por aportar en la conservación del patrimonio natural, cultural y el paisaje de la comuna de Cochamó, favoreciendo un desarrollo responsable e integral para su comunidad.

DIRECTORIO



José Claro
Presidente



Andrés Amengual
Director



Rodrigo Condeza
Director



Klaus Kosiel
Director

EQUIPO EJECUTIVO



Andrés Díez
Director Ejecutivo



Josefina Vigouroux
Directora Comunicaciones



Tatiana Sandoval
Coordinadora Vinculación Comunitaria



Nicolás Amadori
Gestión y Monitoreo de Proyectos



Rodrigo Hevia
Encargado de Conservación



Bernardita Ortiz
Coordinadora de Contenidos



Sofía Riveros M.
Coordinadora Territorial



Benjamín Monckeberg
Asistente Administrativo



Fernando Novoa
Especialista Fauna Silvestre

COLABORADORES



150 SOCIOS

comprometidos mensualmente a contribuir a la conservación y desarrollo responsable de Puelo y Cochamó. Gracias al aporte y compromiso de nuestros socios somos una ONG independiente y autónoma.

GRUPOS DE TRABAJO Y ALIANZAS

- Alianza Conserva Puchegüín
- Grupo Patagonia Mar y Tierra
- Organización del Valle Cochamó
- Defensores del Río Puelo
- ZOIT Cochamó Hualaihué
- Club Andino de Cochamó
- Coalición Ríos Protegidos

COMUNIDAD PUELO EN LAS REDES SOCIALES



37 mil seguidores en Instagram



14 mil me gusta en Facebook



3.616 suscriptores al boletín de noticias

11 AÑOS CONSERVANDO LA NATURALEZA Y CULTURA DE COCHAMÓ 2013-2024

2013 DEFENDIENDO EL RÍO PUELO

Puelo Patagonia se fundó en 2013 para proteger el Río Puelo de la amenaza del proyecto hidroeléctrico Mediterráneo, que ponía en riesgo la biodiversidad y el desarrollo turístico de la cuenca y sus comunidades. Gracias a acciones legales, la fuerte presión comunitaria y el apoyo técnico de la ONG, en 2016 se logró detener el proyecto.



2017 DE LA AMENAZA A LA OPORTUNIDAD

Esto impulsó a Puelo Patagonia a continuar su labor en la comuna, diversificando sus líneas de acción y convirtiendo amenazas en oportunidades para la conservación y el desarrollo local.



2022 UN TERCIO DE LA COMUNA A LA VENTA

El propietario de la Hacienda Puchegüín, un predio privado de 133 mil hectáreas en la comuna, puso a la venta este lugar en Nueva York. Esta noticia preocupó a la comunidad local, temerosa de que un comprador sin intenciones de conservación adquiriera el lugar.



2024 PROTEGER COCHAMÓ PARA SIEMPRE

Ante la amenaza de venta de Puchegüín, Puelo Patagonia identificó una oportunidad y ese mismo año comenzó a buscar aliados estratégicos para hacer realidad el sueño de iniciar un proyecto de conservación y desarrollo local: Conserva Puchegüín. Así en 2024 se comienza a movilizar apoyo en Chile y el mundo para poder comprar Puchegüín y protegerlo para siempre.



2023 LOGROS DE CONSERVACIÓN

En paralelo, luego de años de trabajo en la comuna, de manera colaborativa junto a la Organización del Valle Cochamó logramos la creación de la primera área protegida de la comuna: el Santuario de la Naturaleza Valle Cochamó, sumando más de 11 mil hectáreas a la conservación.



¿CÓMO TRABAJAMOS?

NUESTRO MODELO



¿POR QUÉ PUELO Y COCHAMÓ?



La comuna de Cochamó es un lugar único, con ecosistemas ricos en biodiversidad, paisajes inigualables y una cultura que refleja la historia y el espíritu de sus comunidades. Este territorio no solo es valioso para quienes lo habitan, sino también para el mundo como un modelo de equilibrio entre naturaleza y humanidad.

44,000 HECTÁREAS DE ALERCE | REFUGIO FRENTE AL CAMBIO CLIMÁTICO

La Patagonia es el segundo sumidero de carbono más grande de Sudamérica, que puede llegar a almacenar casi el doble de carbono por hectárea que el Amazonas gracias a sus bosques primarios. En la comuna de Cochamó se encuentra el 20% de los alerces del mundo, árboles milenarios cruciales para mitigar los efectos de la crisis climática.

ESPECIES EN PELIGRO DE EXTINCIÓN | BIODIVERSIDAD ÚNICA

Las cuencas de Cochamó y Puelo son hogar de especies endémicas y en peligro de extinción como el Huemul, Pudú, Vizcacha de la Patagonia, Ranita de Darwin, Güiña y el Monito del Monte, uno de los pocos marsupiales que quedan en Sudamérica. Por su amplia y prístina cordillera, Cochamó no solo es un corredor biológico para el desplazamiento de la fauna a lo largo de la Patagonia, sino también es un refugio para la subsistencia de estas.

1,800 KM DE RÍOS, LAGOS Y LAGUNAS | RESERVA DE AGUA DULCE


Cochamó contiene casi 2 mil hectáreas de glaciares milenarios y más de 10 mil hectáreas de humedales y turberas, siendo vitales para el suministro de agua del mundo y potentes almacenadores de carbono.

CULTURA ARRIERO-GAUCHA | COMUNIDAD LOCAL

La comuna de Cochamó es hogar de comunidades con una rica cultura arriero-gaucha, reconocida por la UNESCO, que subsisten a través de la agricultura, la ganadería y el turismo de naturaleza. Los descendientes de colonos que llegaron a habitar este lugar hace casi dos siglos, han logrado mantener gran parte de las tradiciones de los “antiguos”, como ellos les llaman, y es a través del mate, la vida de campo y autosubsistencia como mantienen su legado.

2024

EN RUMBO A CUMPLIR EL SUEÑO DE PROTEGER COCHAMÓ PARA SIEMPRE



¡ES OFICIAL! DECLARAN SANTUARIO DE LA NATURALEZA A PARTE DEL VALLE COCHAMÓ

La Contraloría General de la República oficializa la protección de 11.400 hectáreas del Valle Cochamó, convirtiéndola en la primera área protegida de la comuna. Esta es una superficie clave en la conservación de la Patagonia y marca un precedente para consolidar nuevas áreas protegidas que coexistan de manera armoniosa con los estilos de vida locales.

19 VOLUNTARIOS APOYAN DURANTE 21 DÍAS A FAMILIAS DE LA CORDILLERA

Se realiza la tercera versión del programa de voluntariado rural, beneficiando a más de 10 familias de adultos mayores que viven en sectores aislados de Río Puelo.



LANZAMIENTO DE CAMPAÑA INTERNACIONAL PARA PROTEGER 1/3 DE LA COMUNA DE COCHAMÓ

Una publicación en el New York Times pone en la mira nuevamente a Cochamó, esta vez para contar una buena noticia: Conserva Puchegüín busca recaudar fondos para adquirir la Hacienda Puchegüín y ejecutar un plan de conservación para 133.000 hectáreas de alto valor natural y cultural.



COMPROMISO CON LAS COMUNIDADES LOCALES

Cruzamos la comuna casi entera para reunirnos en terreno con más de 150 miembros de la comunidad para conocer sus visiones sobre Puchegüín y el Valle Cochamó.



MONITOREO PARTICIPATIVO DE FAUNA EN PUCHEGÜÍN

En colaboración con organizaciones comunitarias, realizamos expediciones de monitoreo para estudiar especies en peligro de conservación, logrando importantes registros de Güiña, Vizcacha de la Patagonia y Monito del Monte.



ESTUDIANTES DE COCHAMÓ Y PUELO CONOCIERON LA JUNTA POR PRIMERA VEZ

Lanzamos nuestro primer programa de educación ambiental junto a organizaciones comunitarias, buscando conectar a los jóvenes de las escuelas locales con la naturaleza de Cochamó, inspirando a futuras generaciones a ser guardianes de su territorio.



ESTUVIMOS EN EL CLIMATE WEEK EN NYC

Asistimos a 15 eventos en Chile y el mundo, incluyendo la Climate Week NYC 2024, para resaltar la urgencia de proteger Puchegüín.

MILES DE PERSONAS DE 17 PAÍSES APOYARON CONSERVA PUCHEGÜÍN

Recibimos donaciones de más de 17 países y 4 continentes, acercándonos al 50% de nuestra meta de US\$78 millones para proteger Puchegüín de forma permanente.






ESTUVIMOS EN LADERA SUR FEST 2024 (CON ESCENARIO Y STAND)

Estuvimos presentes en uno de los eventos más importantes de conservación y naturaleza en Chile, fortaleciendo nuestra red de aliados y visibilizando el proyecto en un stand y como speaker ante una audiencia de miles de personas que fueron parte de este festival.

INICIAMOS LA TEMPORADA EN EL VALLE COCHAMÓ Y CIRCUITO LA HERRADURA

Con el 60% de la capacidad reservada, inauguramos oficialmente la temporada alta tras meses de preparación, mantenimiento de infraestructura y monitoreo de fauna. Además, apoyamos el turismo en la cordillera sumando a 16 voluntarios en zonas del Circuito La Herradura.



ESCALADORES INTERNACIONALES VISITARON COCHAMÓ

Tommy Caldwell, Dörte Pietron, Sean Villanueva y Timmy O'Neill escalaron las grandes paredes del Valle Cochamó para resaltar la urgencia de conservar y asegurar el acceso a rutas de escalada icónicas.

APOYAMOS EL TURISMO EN EL CIRCUITO LA HERRADURA

Instalamos 158 señaléticas en sendero histórico que este año recibió más de 60 visitantes. Además, por primera vez en la historia 16 voluntarios apoyaron durante más de un mes el turismo en diferentes sectores del circuito, siendo un aporte crucial para incentivar el turismo responsable en la zona y potenciar el desarrollo sostenible de las familias de la cordillera.





PUCHEGÜÍN POR DENTRO



Conserva Puchegüín es una iniciativa que lleva adelante una alianza de cinco organizaciones, que buscan adquirir y ejecutar un plan de conservación para proteger 133 mil hectáreas ubicadas en la comuna de Cochamó, en la región de Los Lagos.

El lugar que queremos adquirir y proteger forman un ecosistema natural que se ha mantenido casi intacto y que conjuga bosques de alerces milenarios, paredones de granito, glaciares, humedales y aguas cristalinas donde residen especies endémicas y en peligro de extinción. Con ello han convivido generaciones de comunidades rurales, con un estilo de vida profundamente entrelazado con la tierra.

Desde el año 2022, este lugar está a la venta y hoy tomamos acción para protegerlo para siempre.

NUESTRO PROCESO

Estamos movilizando apoyo en Chile y el mundo para asegurar el futuro de la Hacienda Puchegüín. Conserva Puchegüín combina la protección ambiental con el desarrollo económico local. Con US\$78 millones, se implementará un plan de conservación y gestión de siete años, mejorando la infraestructura y creando nuevas oportunidades económicas en turismo de naturaleza. Esto ayudará a reducir la pobreza y fortalecer los medios de subsistencia tradicionales.



UN LUGAR ÚNICO QUE ESTÁ EN RIESGO



COMUNIDAD Y DESARROLLO LOCAL

Conserva Puchegüín implementará un modelo de conservación innovador y participativo, que dote de liderazgo a la comunidad local. Puchegüín alberga a una comunidad cordillerana única, con una arraigada cultura gaucha campesina que subsiste gracias a la agricultura y la ganadería a pequeña escala, y al turismo de naturaleza. La iniciativa no sólo busca proteger los ecosistemas naturales de la zona, sino también garantizar el desarrollo económico de su comunidad y la subsistencia de sus tradiciones, cultura y estilos de vida.

Lograr la compra de Puchegüín generará una oportunidad única para impulsar un modelo de desarrollo económico local basado en la conservación y el turismo de naturaleza que active oficios sustentables vinculados a una nueva área protegida; un modelo que asegure su sostenibilidad financiera, la reducción de la pobreza, un mejor bienestar de la población, el fortalecimiento del tejido social, y la subsistencia de la cultura, las tradiciones y los estilos de vida locales.



Foto: Taller participativo Plan de Acción Conserva Puchegüín

ECOSISTEMAS ÚNICOS EN EL MUNDO

Refugio climático y sumidero de carbono

- » Cuenta con 58 mil hectáreas de bosque primario, en peligro de desaparición a nivel mundial.
- » Alberga casi 18 mil hectáreas de alerces, la especie más longeva del planeta, representando cerca del 10% de la superficie de alerces en Chile.
- » Contiene 1.463 hectáreas de ciprés de la cordillera, especies clave de los bosques templados patagónicos.
- » Forma parte de la superficie de bosques templados más grande de Sudamérica, uno de los últimos refugios climáticos del planeta.
- » Es el segundo sumidero de carbono más importante del continente, después del Amazonas.

Refugio de especies

- » Proporciona hábitat a numerosas especies endémicas y en peligro de extinción.
- » Protege especies emblemáticas como el huemul, la vizcacha patagónica, la ranita de Darwin, el monito del monte y el alerce.
- » Favorece el equilibrio ecológico al mantener flora, fauna y funga en un ecosistema saludable.

Reservorio de agua dulce

- » Alberga 507 hectáreas de glaciares, esenciales para la regulación hídrica.
- » Contiene 41 km de riberas de lagos y lagunas y 372 km de riberas de ríos, garantizando la disponibilidad de agua para ecosistemas y comunidades.
- » Cuenta con 150 hectáreas de humedales y turberas, claves en la filtración de agua y almacenamiento de carbono.

Cultura y tradiciones vivas

- » Desde el siglo XX, ha sido hogar de comunidades campesinas y arrieras con una fuerte identidad cultural.
- » Su cultura arriero-gaucha, basada en la agricultura, la ganadería y el turismo de naturaleza, ha sido reconocida por la UNESCO.

Conexión entre ecosistemas protegidos

- » Rodeado por 1.640.000 hectáreas de áreas protegidas en Chile y Argentina.
- » Su conservación permitiría crear uno de los corredores biológicos más importantes de Latinoamérica, asegurando la conectividad entre ecosistemas y la movilidad de la fauna silvestre.

ALERCES DE PUCHEGÜÍN

un refugio crucial para mitigar los efectos del cambio climático



¿Te imaginas que la clave para frenar el cambio climático estuviera en estos árboles milenarios de la Patagonia? Desde el proyecto Conserva Puchegüín, presentes en el Climate Week 2024, destacamos la importancia de proteger 133 mil hectáreas de la Hacienda Puchegüín, ubicada en Cochamó, que alberga más del 10% de la reserva de alerces del mundo.

Este evento global reúne año a año a líderes ambientales, políticos y filántropos de todas partes del mundo para que discutan soluciones y estrategias que ayuden a combatir el cambio climático.

Desde la presencia de la reconocida primatóloga Jane Goodwall; el Premio Nobel de la Paz, Muhammad Yunus y la ministra de Medio Ambiente de Chile, Maisa Rojas, el Climate Week de este año vivió una intensa semana de conferencias, talleres, paneles de discusión y actividades, y entre ellos se realizó un evento organizado por el New York Times llamado “Take a Seat on the Table”, instancia de conversación donde líderes del mundo ambiental exponen soluciones creativas e inspiradoras para enfrentar esta nueva realidad climática.

Ahí Rodrigo Condeza, director de Puelo Patagonia y vocero de campaña del proyecto Conserva Puchegüín, pudo exponer sobre cómo la conservación de los alerces de la Hacienda Puchegüín son una oportunidad clave para enfrentar la lucha contra el cambio climático, por su capacidad de almacenar una gran cantidad de carbono, clave para el futuro de nuestro planeta.

Más que un archivo climático: un refugio de carbono

Dentro de las 133 mil hectáreas que conforman este gran predio en Cochamó, se encuentran el 10% de los alerces del mundo. Este árbol majestuoso (conocido científicamente como *Fitzroya cupressoides*), puede llegar a vivir más de 5,000 años y no es solo un emblema de Patagonia: es testimonio vivo de la historia climática de nuestro planeta.



“Imagina un árbol que existió cuando las civilizaciones apenas comenzaban y que continúa prosperando hoy, registrando silenciosamente el paso del tiempo a través de sus anillos. Cada anillo cuenta una historia de cambios climáticos, transformaciones ambientales y la resiliencia de la naturaleza”, dijo Condeza frente al resto de los presentes.

Según el estudio “Alerces, testigos milenarios del clima planetario”, publicado en 1994 por científicos chilenos; el alerce es un archivo del cambio climático que ha permitido reconstruir la temperatura del planeta de hace 3.260 años. Para Condeza, estos árboles milenarios no son sólo testigos de la historia, son actores clave en nuestro futuro. “Estos árboles se encuentran entre los más eficientes almacenadores de carbono en la Tierra, con la capacidad de retener cientos de toneladas de carbono en sus enormes troncos y raíces”, señaló en la instancia internacional para discutir sobre el cambio climático.

Y otra investigación publicada en 2022 en la revista *Frontiers in Forests and Global Change*, afirma que los alerces de la Patagonia pueden llegar a almacenar más de 500 toneladas de carbono por hectárea en la Cordillera de los Andes, mucho más que muchos otros bosques templados, actuando como sumideros de



carbono a largo plazo. «Entonces al proteger el alerce no sólo estamos preservando milenios de conocimiento ecológico, sino que también estamos mitigando de forma activa el cambio climático», reafirmó Condeza.

Ser parte de la solución para el futuro de nuestro planeta

La protección del alerce es un compromiso de la campaña Conserva Puchegüín. Actualmente la Hacienda Puchegüín no se encuentra con ninguna categoría de protección y por años se ha visto amenazado por diversos proyectos de alto impacto. Desde 2022 está

a la venta y hoy esta iniciativa busca recaudar US \$78 mm para poder adquirir este importante predio y crear un proyecto de conservación y desarrollo local que involucre por ejemplo la investigación y conservación activa de este árbol endémico.

En esa línea, Condeza cerró su presentación invitando al resto de los presentes a involucrarse y ser parte de una oportunidad concreta para asegurar el futuro de la Tierra: “Al apoyar esta campaña, no solo estás contribuyendo a la conservación, sino que te estás convirtiendo en parte de una solución global: preservar 133,000 hectáreas de tierras críticas que seguirán absorbiendo carbono, protegiendo la biodiversidad y empoderando a las comunidades locales”, concluyó.

Luego de esta instancia, Conserva Puchegüín continuará sus esfuerzos de fundraising para lograr llegar a la meta antes de julio de 2026. Parte de ese trabajo será presentar la iniciativa a diversos filántropos de Estados Unidos y Chile, charlas en las tiendas de Patagonia de Nueva York, San Francisco y Pucón, así como también un continuo trabajo territorial para continuar con el levantamiento comunitario, el trabajo con juntas de vecinos de la comuna de Cochamó, reunir opiniones y los desafíos del territorio. Para conocer más sobre esta iniciativa puedes ingresar a Conserva Puchegüín (conservapucheguín.org)





LO QUE HACEMOS

PROYECTOS Y 
AVANCES 2024

CONSERVACIÓN

CONSERVA PUCHEGÜÍN

La inmensidad de Puchegüín ofrece un rico ecosistema que conjuga bosques de alerces milenarios únicos en el mundo, paredones de granito, glaciares, humedales y aguas cristalinas donde residen especies endémicas y en peligro de extinción. Con ello han convivido generaciones de comunidades rurales, con un estilo de vida profundamente entrelazado con la tierra.

Sin embargo, este paraíso natural está en riesgo. A diferencia de las más de 1.630.000 hectáreas de áreas protegidas chilenas y argentinas que la rodean, Puchegüín carece de mecanismos de protección ambiental, por lo que diversos proyectos de alto impacto vienen amenazando desde hace años su ecosistema y su gente. Puchegüín está en venta desde 2022, lo que ha incrementado aún más el riesgo y, con ello, la preocupación de la comunidad local y de las organizaciones que vienen trabajando para proteger la zona.

Unidos por un sueño común la alianza e iniciativa Conserva Puchegüín conjuga el conocimiento y la experiencia local de Puelo Patagonia con la trayectoria internacional de The Nature Conservancy, Freyja Foundation, Patagonia Inc. y Wyss Foundation. Esta fuerte alianza impulsa un modelo de conservación colaborativo, que dejará un legado a las generaciones futuras y proporcionará un modelo para comunidades resilientes y positivas para la naturaleza en Chile y el mundo.

OBJETIVOS

» Implementar un modelo de conservación participativo, innovador y replicable que dote de liderazgo a la comunidad local, y que pueda servir de ejemplo en Chile y en el mundo.

- » Proteger Puchegüín, y así Cochamó, frente a cualquier tipo de proyecto presente o futuro que ponga en riesgo su belleza escénica o su biodiversidad.
- » Proteger el rol esencial que cumple el ecosistema de Puchegüín en la mitigación del cambio climático a nivel global.
- » Impulsar el desarrollo económico sostenible de la comunidad de Cochamó alrededor del turismo de naturaleza y la conservación, mejorando el bienestar de la población y contribuyendo al desarrollo de toda la región.
- » Unir a casi 1.640.000 hectáreas de áreas protegidas entre la Patagonia chilena y la argentina, creando uno de los corredores biológicos más importantes de Latinoamérica.
- » Mejorar la infraestructura y los servicios de la zona, aportando a las economías locales.

AVANCES 2024

- » Creación de alianzas estratégicas.
- » Trabajo con la comunidad (entrevistas y reuniones con 150 personas).
- » Campaña comunicacional a nivel nacional y mundial.
- » Estrategias de recaudación de fondos.
- » Evento de lanzamiento y otros.
- » Participación en Ladera Sur Fest.
- » Inicio trabajo para metodología participativa.
- » 50% del monto recaudado en un año.





“Este logro representa un reconocimiento significativo para una comunidad que, con dedicación y esfuerzo, ha resuelto sus desafíos, dando paso a la promoción de un turismo responsable en la región”

Tatiana Sandoval, presidenta Organización del Valle Cochamó y encargada Vinculación Comunitaria Puelo Patagonia.

CONSERVACIÓN

SANTUARIO DE LA NATURALEZA VALLE COCHAMÓ

Luego de muchos años de trabajo colectivo entre la comunidad local, organizaciones de la sociedad civil e instituciones públicas se aprobó la creación del Santuario de la Naturaleza Valle Cochamó, área que tiene un total de 11.432,8 hectáreas y que protege 6.500 hectáreas de bosque maduro y 1.800 hectáreas de alerces milenarios, ríos y humedales ribereños que aportan nutrientes y vida al estuario de Reloncaví y de un patrimonio geológico muy representativo de la Patagonia, que tiene en el valle de Cochamó su principal exponente.

Este 2024 logramos financiar la ejecución del Plan de Acción para el Santuario Valle Cochamó que consiste en elaborar un modelo de Gobernanza participativo que permita ejecutar un plan de manejo que pueda compatibilizar los usos recreacionales de los miles de turistas que visitan el lugar cada año, junto con la conservación de sus cualidades naturales y culturales.

Otros proyectos que complementan el trabajo del Santuario son el monitoreo participativo de fauna junto a organizaciones locales y el proyecto de educación ambiental en las escuelas de Puelo y Cochamó “Descubriendo la riqueza natural de mi comuna”.

OBJETIVOS

- » Crear un Santuario de la Naturaleza en Valle de Cochamó con gobernanza de la comunidad local.
- » Proteger el patrimonio natural y cultural, resguardando sus recursos para futuras generaciones.
- » Lograr un turismo planificado y consciente que respete los objetos de conservación y las capacidades de carga del lugar.

AVANCES 2024

- » Publicación de proyecto en Diario Oficial
- » Apoyo en levantamiento de fondos para ejecutar plan de acción
- » Programa de vinculación comunitaria con las escuelas: educación ambiental
- » Apoyo en regularización del turismo para mitigar sus efectos.
- » Monitoreo de fauna en el Santuario.

CONSERVACIÓN

PROGRAMA INTEGRAL DE MONITOREO DE FAUNA

La comuna de Cochamó es hogar de una biodiversidad única en el mundo, con ecosistemas que van desde alerzales milenarios y bosques primarios hasta ríos, humedales y glaciares. Para resguardar este patrimonio natural se ha impulsado un programa integral de monitoreo de fauna silvestre que permita conocer, proteger y proyectar la riqueza ecológica del territorio con una mirada de largo plazo.

Como parte del programa se generan datos científicos sobre la presencia, distribución y amenazas que enfrentan especies clave como el huemul, la vizcacha de la Patagonia, la guiña, el monito del monte y la ranita de Darwin, entre muchas otras. Al mismo tiempo, promueve la participación activa de comunidades locales, integrando sus conocimientos y fortaleciendo sus capacidades como actores fundamentales.

La metodología contempla el uso combinado de herramientas como cámaras trampa, grabaciones acústicas, transectos, censos visuales y trampas especializadas para micromamíferos, aplicadas en distintas estaciones del año. Esta diversidad de técnicas permite levantar información robusta que será clave para diseñar estrategias de conservación eficaces en el corto, mediano y largo plazo.

Además de registrar especies y detectar amenazas, el programa permite identificar corredores biológicos, zonas prioritarias y tendencias que serán clave para el diseño de áreas protegidas, la regulación del turismo y la toma de decisiones sobre el uso del territorio.

Este programa es un paso decisivo para posicionar a Cochamó como un referente en conservación participativa, donde el conocimiento local y la ciencia se encuentran para resguardar, de forma justa y efectiva, los ecosistemas que sostienen la vida y el bienestar de la comuna.

OBJETIVOS

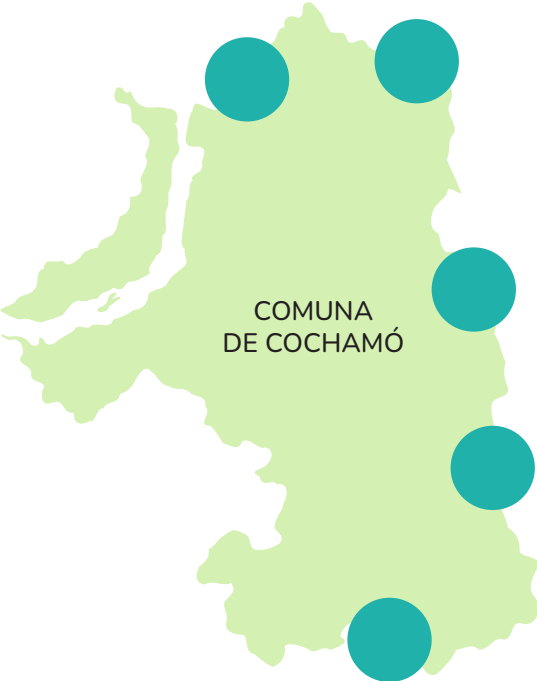
- » Describir la biodiversidad presente en la Hacienda Puchegüín, con especial énfasis en especies en categoría de conservación.
- » Identificar áreas clave y posibles corredores biológicos dentro del predio.
- » Evaluar amenazas a la biodiversidad, incluyendo el impacto de actividades humanas.
- » Fortalecer capacidades locales a través de la capacitación en monitoreo comunitario de fauna.
- » Generar una línea base para establecer un programa de monitoreo a largo plazo.

AVANCES 2024

- » Diseño de una metodología integral y estandarizada para el monitoreo de biodiversidad en Puchegüín.
- » Priorización de especies clave como el huemul, ranita de Darwin, guiña, monito del monte y vizcacha de la Patagonia.
- » Elaboración de un cronograma de muestreo para 12 meses, incluyendo campañas estacionales y técnicas múltiples de monitoreo (cámaras trampa, grabaciones acústicas, trampas Sherman, transectos).
- » Identificación de 13 especies amenazadas y listado de especies objetivo para registro.
- » Propuesta de capacitación a monitores locales para integrar conocimiento territorial al proceso.



6 AÑOS MONITOREANDO LA FAUNA DE COCHAMÓ Y PUELO



● MONITOREO DE FAUNA

CONSERVACIÓN

RESERVA DE AGUA

Las aguas del Río Puelo y los ecosistemas asociados son de relevancia global en el actual contexto de crisis socio-climática. El Puelo es uno de los pocos ríos que fluye libre de cordillera a mar, manteniendo sus elementos naturales en excelente estado de conservación y albergando modos de vida y tradiciones que las comunidades locales han desarrollado en torno al río y sus afluentes.

Tanto los bosques templados lluviosos que rodean la cuenca del río Puelo como la presencia de glaciares en la zona, son de relevancia mundial dada su contribución a la mitigación del cambio climático y su función como reservorios de agua dulce.

Es por eso que las comunidades locales llevan empujando desde hace años que el Puelo se convierta en Reserva de Caudal, labor que ha sido apoyada técnicamente por organizaciones ambientales como Puelo Patagonia, entre otras.

Los objetivos de este proyecto son generar conciencia sobre la conservación de los ríos y sus cuencas, asegurar la disponibilidad de los derechos de agua en el río Puelo para el uso local, y avanzar en una protección más integral del río Puelo y los ríos de Chile.

La declaratoria de una Reserva de Agua, única figura de protección existente para la protección de los ríos en Chile, limita de forma significativa el otorgamiento de derechos de aprovechamiento de aguas, protegiéndolo frente a las industrias que quieran aprovecharse de sus condiciones especiales como, por ejemplo, la minería e hidroeléctricas. Y consideramos que se trata de una primera medida. Actualmente se encuentra a la espera de la declaratoria de Contraloría General para concretar este sueño de proteger el Río Puelo para siempre.

Paralelo al trabajo local de protección del río Puelo, hemos participado a nivel nacional, junto a nuestros aliados, para asegurar que a futuro se desarrolle una ley que proteja de manera integral los ecosistemas de cuencas estratégicas y sus comunidades aledañas.

OBJETIVOS

- » Crear una reserva de caudal en el Río Puelo.
- » Generar conciencia sobre la conservación de los ríos y sus cuencas.
- » Asegurar la disponibilidad de los derechos de agua en el río Puelo para el uso local.
- » Avanzar en una protección más integral del Río Puelo y los ríos de Chile.

AVANCES 2024

- » Participación en la redacción y creación de una nueva ley para la protección de los ríos en Chile.
- » Reuniones como miembros de la alianza de Ríos Protegidos y Restaurados de Chile.
- » Monitoreo de derechos de agua en el Río Puelo.

“ El rol que ha tomado la comunidad respecto a esta petición de Reserva de Agua ha sido con buenos argumentos y tiene las bases sólidas para este pedido que va en beneficio de la zona, de la comuna y del país entero”

Darío Urrutia, habitante del Río Puelo.



“ Al conocer la riqueza y biodiversidad del valle, y qué especies existen aquí, podemos saber cómo protegerlas de mejor manera”

Patricia Almonacid, integrante Organización del Valle Cochamó y Club Andino Cochamó.

FORTALECIMIENTO SOCIAL

MONITOREO PARTICIPATIVO DE FAUNA

Este proyecto es una colaboración entre Puelo Patagonia, el Club Andino de Cochamó y la Organización del Valle Cochamó, enfocado en fortalecer las capacidades locales y conservar la rica biodiversidad del área.

Más allá de la simple recolección de datos científicos, este proyecto fomenta una conexión más profunda entre la comunidad y su entorno natural, involucrando activamente a los residentes en la conservación de su patrimonio natural. A través de su participación, los habitantes locales se empoderan y adquieren un conocimiento más profundo sobre la biodiversidad y la dinámica de los ecosistemas locales.

En iniciativa para registrar y monitorear la fauna silvestre, se han instalado 25 cámaras trampa en puntos estratégicos del valle. Este esfuerzo pone especial atención en la Vizcacha de la Patagonia.

Participación comunitaria y saberes locales

Los miembros de la comunidad local han desempeñado un papel crucial en la instalación y el mantenimiento de este sistema de monitoreo. Su conocimiento del terreno y la fauna ha sido fundamental para el éxito del proyecto. Los participantes recibieron formación previa sobre el manejo de las cámaras y la selección de sitios óptimos para capturar una amplia gama de especies, incluyendo las invasoras.

Conservación a largo plazo

El proyecto no solo busca comprender mejor la fauna del Valle Cochamó, sino también identificar posibles amenazas a su conservación. Los datos recopilados son clave para desarrollar estrategias de manejo y conservación efectivas. El proyecto busca además, fortalecer las alianzas entre organizaciones locales para apoyar la conservación y promover un turismo responsable en el Santuario.

OBJETIVOS

- » Capacitar a miembros de la comunidad local en la instalación de cámaras trampa e identificación de rastros, para crear capacidades locales en el monitoreo de fauna silvestre.
- » Obtener evidencia sobre la presencia de especies en el valle de Cochamó para avanzar en programas orientados a su conservación.
- » Fortalecer alianzas entre organizaciones locales.

AVANCES 2024

- » Instalación y retiro de 25 cámaras trampa en el Valle Cochamó.
- » Hallazgo de Vizcacha de la Patagonia, Guiña, Monito del Monte y otras 28 especies.
- » Primer año de instalación y retiro de cámaras en el Valle Cochamó en temporada invierno-primavera.
- » Informe y actividad de presentación de resultados del monitoreo en el Valle Cochamó.

FORTALECIMIENTO SOCIAL

VOLUNTARIADO CORDILLERA PUELO

En los sectores cordilleranos más aislados de la comuna de Cochamó este proyecto de voluntariado rural se ha transformado en una herramienta concreta de apoyo comunitario y una oportunidad única de conexión cultural.

Esta experiencia de colaboración entre comunidades rurales y amantes de la naturaleza, nace con el propósito de acompañar a familias y adultos mayores que, durante el verano, preparan los insumos que les permitirán enfrentar el resto del año.

Durante cada ciclo de voluntariado, personas de distintos lugares se suman a una experiencia de inmersión en la vida de campo. Cada voluntario es recibido por una familia anfitriona, a la que apoya durante dos semanas en labores domésticas y agrícolas, siendo también una compañía para muchos adultos mayores que viven solos en las zonas más alejadas de la comuna. Esta convivencia genera un intercambio valioso: los voluntarios aprenden desde el hacer sobre la historia, el conocimiento ecológico local y la resiliencia de quienes han vivido toda una vida en armonía con la naturaleza.

Los testimonios que han dejado los participantes dan cuenta del impacto transformador de esta experiencia. Se trata tanto de un aprendizaje práctico como emocional y cultural, que cambia la percepción sobre el esfuerzo que implica la vida rural, y fortalece el respeto por la naturaleza y quienes la habitan.

OBJETIVOS

- » Apoyar a aquellas familias y adultos mayores a preparar los insumos que los acompañarán durante el invierno en la cordillera.
- » Ser una instancia de aprendizaje e intercambio de experiencias, que ponga en valor la riqueza cultural de la vida en el campo.
- » Generar lazos de cooperación entre amantes de la naturaleza y las comunidades locales.

AVANCES 2024

- » Expansión de la iniciativa con más de 1600 postulantes de Chile y el mundo.
- » 19 voluntarios apoyando a 9 familias de adultos mayores en la zona de Río Puelo.



“ Este voluntariado permite una inmersión profunda y genuina en la cultura local y las tradiciones, generando conexiones duraderas y un intercambio valioso de conocimientos y experiencias entre las familias y los voluntarios”

Nicolás Amadori, encargado de gestión Puelo Patagonia.

EDUCACIÓN AMBIENTAL

DESCUBRIENDO LA RIQUEZA NATURAL DE MI COMUNA

“Descubriendo la riqueza natural de mi comuna” es una iniciativa educativa que busca conectar a niños y jóvenes de las escuelas rurales de Cochamó y Río Puelo con la biodiversidad, la historia y los paisajes del lugar donde viven. A través de talleres en aula, experiencias prácticas en terreno y un campamento educativo de tres días en La Junta —corazón del Valle Cochamó— este programa ofrece una vivencia transformadora que no solo sensibiliza sobre la importancia de conservar este entorno único, sino que también fortalece la identidad local y las capacidades de las futuras generaciones.

Esta primera versión, realizada entre julio y diciembre de 2024, incluyó talleres sobre biodiversidad, geografía local, campismo, primeros auxilios y técnicas de marcha. El cierre fue un campamento inmersivo guiado por miembros de la comunidad local, donde los estudiantes vivieron en carne propia lo que significa convivir con la naturaleza que tantos turistas vienen a visitar, pero que muchos habitantes locales aún no conocen. La colaboración entre actores del territorio ha sido clave para su implementación: arrieros, guías del Club Andino Cochamó, profesores, voluntarios y las organi-

zaciones Puelo Patagonia y la Organización del Valle Cochamó sumaron esfuerzos para hacerlo posible.

Más allá del aprendizaje ambiental, el proyecto apunta a frenar la migración de los jóvenes hacia zonas urbanas, mostrando que el turismo de naturaleza, la conservación y la vida rural pueden ofrecer oportunidades reales de desarrollo. “Queremos que las nuevas generaciones vean en su entorno un lugar donde pueden crecer, aprender y quedarse”, explican sus impulsores. Tras su exitoso piloto, las organizaciones ya trabajan en nuevas versiones para 2025, buscando ampliar su impacto a más escuelas y sectores de la comuna, y conectar aún más profundamente a los jóvenes con el territorio que habitan.

OBJETIVOS

- » Fortalecer la identidad local: Conectar a los jóvenes con la historia y biodiversidad del Valle Cochamó.
- » Crear capacidades locales: Ofrecer formación práctica en técnicas de campismo, primeros auxilios y manejo del entorno natural.
- » Fomentar alianzas comunitarias: Impulsar la colaboración entre organizaciones locales, escuelas y familias para apoyar la conservación del valle.

AVANCES 2024

- » 8 talleres educativos realizados
- » 2 campamentos educativo ambiental en La Junta
- » Participación directa de 2 escuelas rurales
- » Más de 30 estudiantes beneficiados
- » Articulación entre al menos 6 organizaciones locales
- » Difusión de aprendizajes entre estudiantes y comunidad
- » Validación del modelo educativo para su expansión en 2025

“ Nos motiva profundamente enfrentar el desafío de cambiar la realidad actual, en la cual la mayoría de los niños de la comuna aún no conocen la belleza única y de categoría mundial que guardan sus montañas”

Andrés Amengual, director Puelo Patagonia.

Centro de Visitantes



“Ampliar la gestión del turismo en estos lugares remotos aporta a la experiencia del visitante pero por sobre todo es beneficio directo a la economía de las familias que viven aisladas en la cordillera y que se dedican a esa actividad”

Andrés Diez, director ejecutivo Puelo Patagonia.

DESARROLLO RESPONSABLE

REGULACIÓN DEL TURISMO VALLE COCHAMÓ Y CIRCUITO LA HERRADURA

Este proyecto busca crear herramientas de planificación y gestionar año a año a los miles de turistas que visitan el Valle Cochamó, para mitigar los efectos del turismo.

Desde el año 2016 esta iniciativa nació como una respuesta concreta al creciente interés de las personas por visitar este emblemático destino de montaña, y que en esos años ya mostraba sus impactos en el lugar, poniendo en peligro los valores ambientales y culturales.

Gracias a la colaboración entre organizaciones locales como la Organización del Valle Cochamó, la ONG Puelo Patagonia, el Club Andino y la Asociación de Arrieros, se ha implementado un sistema de reservas que permite ordenar las visitas y proteger la capacidad de carga del territorio. Estas medidas han sido clave para disminuir la contaminación de cursos de agua, la acumulación de basura, el campismo en zonas no habilitadas y el riesgo de incendios forestales, promoviendo una experiencia más segura y consciente.

Además de regular el flujo de visitantes, el proyecto contempla acciones permanentes como el mantenimiento de infraestructura, la formación de voluntarios, el monitoreo de la fauna y la presencia de guardaparques en distintos puntos del valle.

La temporada 2024-2025 comenzó con un alto nivel de demanda, es por esto que apoyamos a las organizaciones locales a mejorar el Centro de Visitantes, la señalética en senderos, entre otras medidas. 40 voluntarios estuvieron a cargo del registro de ingreso y el monitoreo de sectores estratégicos como Lago Vidal Gormaz, Torrentoso y Paso El León, fortaleciendo el resguardo del circuito de La Herradura.

La meta no es solo conservar el entorno natural, sino también aportar al desarrollo económico local, generando oportunidades para las familias que viven en zonas aisladas de la cordillera y que dependen del turismo de naturaleza para su sustento.

A largo plazo, esta estrategia de manejo apunta a transformar el Valle Cochamó en un modelo de conservación total, articulando esfuerzos en tierras públicas y privadas, incluyendo las 133 mil hectáreas de Conserva Puchegüín.

OBJETIVOS

- » Crear herramientas de planificación para organizaciones locales
- » Gestionar el turismo masivo en Valle Cochamó
- » Apoyar turismo en Circuito La Herradura
- » Fomentar desarrollo local de las zonas cordilleranas a través del turismo responsable

AVANCES 2024

- » Arriendo Basecamp para voluntarios Centro de Visitantes.
- » Instalación de 158 señaléticas y mejoras en el sendero principal
- » 40 Voluntarios en Valle Cochamó y Circuito La Herradura.

TITULARES QUE MARCARON NUESTRO 2024

30 DE ABRIL 2024

CÓMO UN 'PUÑADO DE HIPPIES' ESTÁN SALVANDO EL YOSEMITE DE SUDAMÉRICA

Una batalla de una década entre un adinerado empresario y un grupo de activistas condujo a una sorprendente transacción de 63 millones de dólares.

FUENTE: THE NEW YORK TIMES

22 DE MAYO 2024

MONITOREO EN HACIENDA PUCHEGÜÍN REVELA ESPECIES NATIVAS EN PELIGRO DE CONSERVACIÓN

El hallazgo de la Güiña, el Monito del Monte y la Vizcacha de la Patagonia en el Valle de Cochamó subraya la importancia de proteger este valioso ecosistema y fortalecer las iniciativas de conservación en la región.

FUENTE: CNN FUTURO 360

5 DE JULIO, 2024

RECAUDACIÓN PARA ADQUIRIR HACIENDA PUCHEGÜÍN EN COCHAMÓ HA REUNIDO 27%

La campaña, que fue dada a conocer por DF MAS en abril pasado, ya recaudó US\$ 21,2 millones de la meta fijada en US\$ 78 millones de dólares.

FUENTE: DIARIO FINANCIERO

29 DE OCTUBRE, 2024

SE ABREN POSTULACIONES PARA EL VOLUNTARIADO CORDILLERA PUELO: 21 DÍAS DE COOPERACIÓN E INTERCAMBIO CULTURAL CON COMUNIDADES DE LA PATAGONIA

En plena Cordillera de los Andes, en la comuna de Cochamó, familias de adultos mayores aprovechan la época de verano para preparar los insumos que los acompañarán durante el crudo invierno. Con el fin de apoyar esa labor, la ONG Puelo Patagonia invita a jóvenes de todo Chile a vivir la 4ta versión de este voluntariado que busca ser una experiencia de colaboración entre las comunidades locales y los amantes de la naturaleza, y que pone en valor la riqueza cultural de la vida en el campo.

FUENTE: AUSTERRA SOCIETY

12 DE AGOSTO, 2024

LA DEFENSA DE COCHAMÓ

Organizaciones conservacionistas chilenas e internacionales han creado una alianza para adquirir la Hacienda Puchegüín, que abarca más de 130.000 hectáreas en la comuna de Cochamó, en Chile. Estas tierras, ubicadas en el Santuario de la Naturaleza Valle de Cochamó, tienen un alto valor ecológico y cultural. Su adquisición, afirman, permitiría proteger y preservar su rica biodiversidad.

FUENTE: DEUTSCHE WELLE

13 DE DICIEMBRE, 2024

PARA VISITAR, HAY QUE RESERVAR: DAN INICIO A LA TEMPORADA EN EL VALLE COCHAMÓ

Tras meses de preparación, mantenimiento de infraestructura, monitoreo de la fauna y capacitaciones para voluntarios y operadores turísticos, comenzó oficialmente la temporada alta en el Valle Cochamó, uno de los principales destinos de montaña del país. Las organizaciones encargadas de gestionar el turismo en esta área, conformada en su mayoría por terrenos privados, anticipan la llegada de más de 15 mil visitantes entre diciembre y marzo, además hacen un llamado a los turistas a reservar su estadía con antelación y respetar las normas del lugar.

FUENTE: LADERA SUR



LO QUE SE VIENE

PRÓXIMOS PROYECTOS

- » Recaudación final de fondos para la compra de Hacienda Puchegüín
- » Continuidad del programa de monitoreo participativo de fauna
- » Nuevas temporadas de voluntariado rural en nuevos sectores de la comuna
- » Programa de educación ambiental en otras escuelas locales con foco en otros atractivos de la comuna
- » Trabajo en la creación de una ley de protección de aguas
- » Fortalecimiento del turismo responsable en Cochamó
- » Fiscalización y monitoreo de proyectos que amenacen la biodiversidad



REPORTE
FINANCIERO

PUELO
PATAGONIA

PROTEGER COCHAMÓ PARA SIEMPRE ~~~~ ES HOY

11 años trabajando por la
conservación de la naturaleza y la
cultura de Cochamó y Puelo

Súmate a nuestro trabajo en www.puelopatagonia.cl

